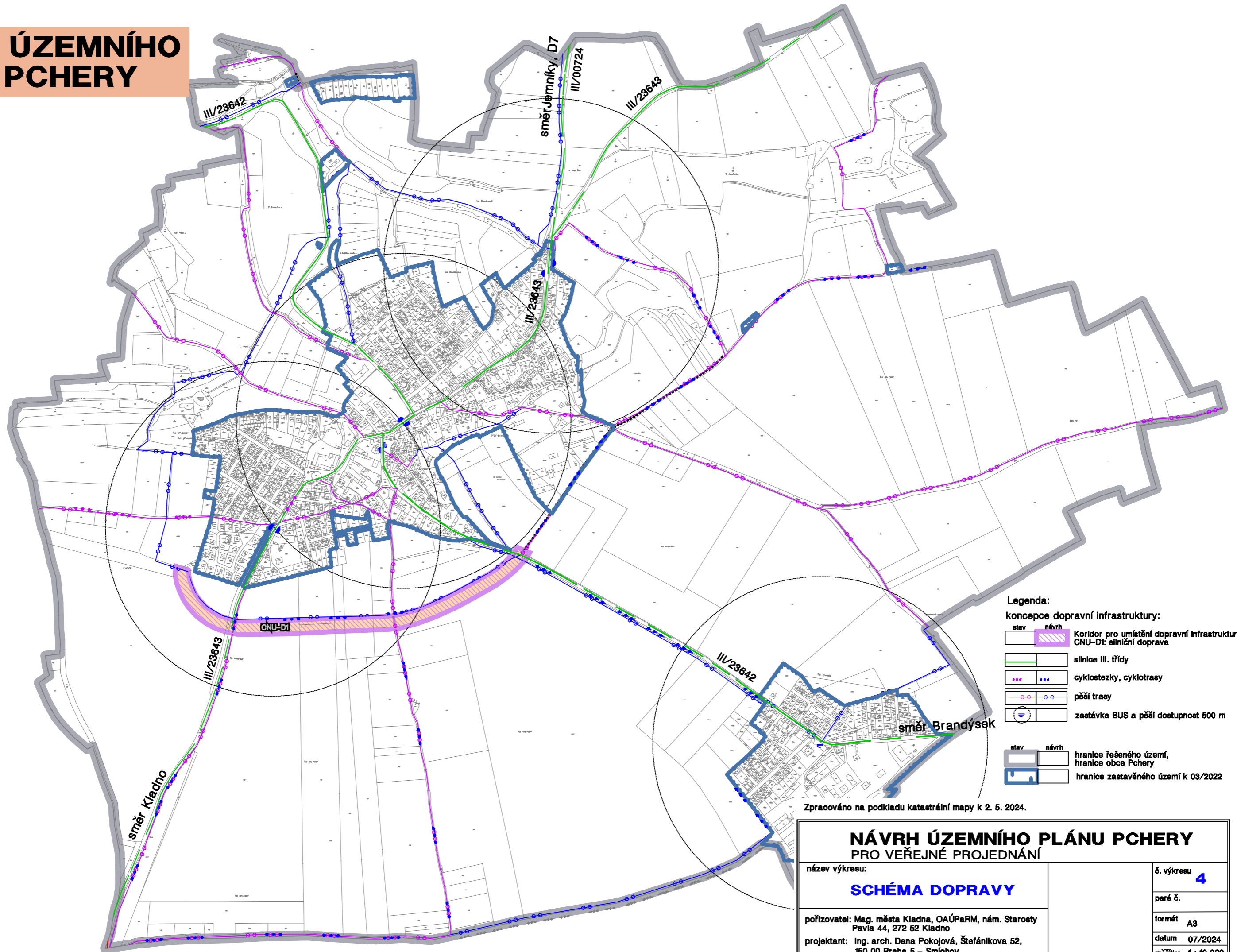
















NÁVRH ÚZEMNÍHO PLÁNU PCHERY



- Legenda:**
- koncepte dopravní infrastruktury:**
-   Koridor pro umístění dopravní infrastruktury GNU-D1: silniční doprava
 -   silnice III. třídy
 -   cyklostezky, cyklotrasy
 -   pěší trasy
 -   zastávka BUS a pěší dostupnost 500 m
- stav návrh**
-   hranice řešeného území, hranice obce Pchery
 -   hranice zastavěného území k 03/2022

Zpracováno na podkladu katastrální mapy k 2. 5. 2024.

NÁVRH ÚZEMNÍHO PLÁNU PCHERY		č. výkresu 4
PRO VEŘEJNÉ PROJEDNÁNÍ		
název výkresu: SCHÉMA DOPRAVY		paré č.
pořizovatel: Mag. města Kladna, OAÚPaRM, nám. Starosty Pavla 44, 272 52 Kladno		formát A3
projektant: Ing. arch. Dana Pokojová, Štefánikova 52, 150 00 Praha 5 – Smíchov		datum 07/2024
		měřítko 1 : 10 000